

## 2) ANDORRA-HÍJAR:






**Elementos de interés:** Paisaje, Judería de Híjar, Castillo Ducal de Híjar, Iglesia de Santa María de Híjar.





**Dificultad:** Baja.

**Recomendaciones:** Llevar agua y, en verano, evitar el calor de las horas centrales del día.

**Recorrido en BTT:** 100%. Tres horas aproximadamente.

MIDE:

	Duración	5 h 26 min
	Desnivel de subida	42 m
	Desnivel de bajada	469 m
	Distancia horizontal	25 km
	Tipo de recorrido	Travesía
	Todo el año	

	1	Severidad del medio natural
	2	Orientación en el itinerario
	1	Dificultad en el desplazamiento
	3	Cantidad de esfuerzo necesario

Comentario: Saliendo de la Plaza del Regallo de Andorra, nos dirigimos hacia el Polígono Industrial La Estación, que atravesamos para llegar al puente de la carretera que une las minas y la central térmica. Seguimos por la antigua vía del ferrocarril, para luego desviarnos hacia la derecha hasta el cauce del Regallo. Salimos a la carretera del área ganadera, por la que andamos 900 metros hacia la derecha para luego girar a la izquierda. Seguimos por la margen derecha del Regallo para, justo antes de cruzar la vía, tomar el camino de la izquierda. Medio kilómetro después, junto a unos mases giramos a la derecha, para seguir recto (sin atender el desvío hacia la izquierda), para doscientos metros después tomar el camino de la derecha. Después de algo más de un kilómetro giramos a la derecha. Giraremos a la izquierda un kilómetro después, para llegar a los Mases del Cenallo, donde bajamos la cuesta y seguimos por el camino de la derecha. Durante algo más de un kilómetro y medio siempre tomaremos el camino de la derecha. Llegamos a los mases de la Eliana, donde giramos a la izquierda. El cruce más complicado llega en el kilómetro 15'80 de la ruta donde giramos hacia la izquierda, entrando en el pinar. Posteriormente, seguiremos recto y descendiendo durante más de diez kilómetros para llegar a Híjar después de pasar por el Peirón de San Antón.

Puntos de interés:

-PAISAJE: El paisaje de esta ruta es típico de La Tierra Baja: está muy humanizado, con campos de cereal, olivos y almendros, que se combinan con zonas de matorrales y algunas manchas de pinar. En esta zona abundan los vales de fondo plano, aprovechados para el cultivo de secano. En esta ruta podemos comprobar los cambios producidos por la diferencia de altura y relieve, ya que al

principio de la ruta atravesamos la Sierra de Arcos para, poco a poco, conforme nos acercamos a Híjar comprobar como el paisaje se hace menos abrupto, excepto el último tramo, cuando descendemos al valle del río Martín. También observaremos muestras de la arquitectura tradicional, como mases, parideras, abrevaderos y, ya cerca de llegar a Híjar, el peirón de San Antón, muestra de la religiosidad popular.

-JUDERÍA DE HÍJAR: En Híjar, durante la Edad Media convivieron las tres culturas: la cristiana, la mudéjar y la judía. Esta última tuvo en Híjar una importante y pujante comunidad, que vivió en el actual barrio de San Antón, en torno a la plaza del mismo nombre. En este barrio de estrechas calles se combinan ejemplos de cultura popular de carácter muy homogéneo con otros edificios como la iglesia de San Antón, antigua sinagoga. Es un edificio del siglo XV, con una nave con arcos apuntados que conforman un espacio muy interesante. El techo es de madera. La fachada es muy sencilla, con una portada con arco apuntado y dos robustos contrafuertes.

-CASTILLO DUCAL DE HÍJAR: Durante la Edad Media y Moderna, Híjar fue cabecera del ducado del mismo nombre, en manos de la familia Fernández de Heredia (actualmente este título está en manos de la Duquesa de Alba). De origen musulmán, los restos que podemos ver en la actualidad son de época medieval cristiana con reformas posteriores que llegan hasta las guerras carlistas del siglo XIX. Se conservan restos del pavimento del patio interior, del horno y de la bodega, además de dos aljibes y restos de otras construcciones. Las vistas que se pueden ver desde la explanada del castillo son magníficas.

-IGLESIA DE SANTA MARÍA DE HÍJAR: Es uno de los pocos ejemplos de arte mudéjar que podemos ver en toda la Tierra Baja, donde alcanzó más fuerza el gótico levantino. Se encuentra en la parte más alta de la villa y tiene tres fases constructivas, desde el siglo XIV al XVIII. Lo más interesante es la cabecera, de siete lados y reforzada con contrafuertes y está decorado al exterior con un hermoso friso de rombos entre estrechas bandas de esquinillas de ladrillo. Las reformas de los siglos XVI y XVIII enmascararon en buena medida la obra mudéjar original.

