

3) AZAILA-VINACEITE-AZAILA:






Elementos de interés: Cabezo de Alcalá, Iglesia de Vinaceite, azudes del Aguasvivas, Paisaje estepario.





Dificultad: Baja

Recomendaciones: Llevar agua y, en verano, evitar las horas centrales del día.

Recorrido en BTT: 100%. 2 horas aproximadamente.

MIDE:

	Duración	4 h 17 min
	Desnivel de subida	130 m
	Desnivel de bajada	130 m
	Distancia horizontal	20.11 km
	Tipo de recorrido	Circular
	Todo el año	

	1	Severidad del medio natural
	2	Orientación en el itinerario
	1	Dificultad en el desplazamiento
	3	Cantidad de esfuerzo necesario

Comentario: Desde el pueblo de Azaila, salimos en dirección al río por un camino que parte de la calle donde está el bar. Bajaremos al río por un camino pedregoso para cruzar el río Aguasvivas, cuya cuenca es una de las más secas del valle del Ebro. Una vez cruzado, seguiremos el camino hasta tomar en el primer cruce el camino a la izquierda. Este camino va paralelo a una gran acequia, llamada Alta Principal, que casi siempre va seca. Entre olivares entramos en el pequeño pueblo de Almochuel, perteneciente a la provincia de Zaragoza, aunque en tiempos perteneció a Albalate, está formado por solo dos calles. Desde aquí se puede acceder en pocos kilómetros al embalse de Almochuel, un verdadero oasis en el desierto. Nosotros tomaremos el camino desde la calle del ayuntamiento para subir hacia la zona de la Hoya. Cuando lleguemos a la Hoya, tomaremos el camino de la izquierda, hasta llegar a la carretera que comunica Vinaceite con Belchite. Siguiendo la carretera llegaremos a Vinaceite. La vuelta hacia Azaila la haremos por carretera, parando, a mitad de camino, en el Cabezo de Alcalá.

Puntos de interés:

-CABEZO DE ALCALÁ: Se trata de un gran poblado de época ibérica, situado en un cerro amesetado, en una posición estratégica. Son los restos de una ciudad ibérica perfectamente romanizada. Aunque hay restos anteriores, la mayor parte de lo que hoy podemos ver es del siglo III a. C. En esta antigua ciudad encontraremos el trazado de las calles adoquinadas, un aljibe, los restos del templo, las termas, además de los restos de las viviendas. Dos restos más son la necrópolis ibérica y la “Calle de los Vinicultores”, fuera de la ciudad, con estancias con bassetas de arcilla utilizadas para almacenar el vino. Ya dentro del pueblo de Azaila se encuentra el Centro de

Interpretación del Cabezo de Alcalá.

-**IGLESIA DE SAN JUAN BAUTISTA DE VINACEITE:** Iglesia del siglo XVIII, de planta circular a la que se accede por una pequeña nave de dos tramos. Este es un tipo de templo constituido por un núcleo principal cubierto por una cúpula. Esta iglesia fue construida por el arquitecto zaragozano Agustín Sanz (discípulo de Ventura Rodríguez, artífice de la Santa Capilla del Pilar) por encargo del duque de Híjar, al que, durante siglo perteneció Vinaceite. El siglo XVIII es el Siglo de las Luces y de la Ilustración, y en este contexto se ubica esta iglesia y todas las demás construcciones que este importante arquitecto en el antiguo Ducado de Híjar.

-**AZUDES DEL AGUASVIVAS:** Entre los pueblos de Vinaceite y Azaila, en el cauce del río Aguasvivas, existen un conjunto de azudes. Los azudes son pequeñas presas utilizadas para desviar el agua a las acequias. Estos azudes vienen a mostrar la administración de un bien tan escaso como el agua en un río con un caudal asimismo escaso, el Aguasvivas. Muchos de estos azudes y sistemas de riego tienen su origen en época musulmana, pero ahora mismo casi todos están en desuso. Actualmente, son refugios de fauna pues mantienen agua incluso en los estiajes más prolongados.

-**PAISAJE ESTEPARIO:** Excepto en las zonas de ribera del Aguasvivas, esta ruta discurre por una zona donde la mayor protagonista es la estepa. Paisajes suaves, de inabarcables horizontes con escasa vegetación. Tanto en Vinaceite como en Azaila existen importantes estepas protegidas por figuras como las Zonas de Especial Protección para las Aves (ZEPA) o LIC. Algunos ejemplos son el Barranco de Valdemesón, la Salada de Azaila. Otros puntos esteparios de interés en esta zona son la Meseta del Saso y las Hoyas de la Tía Carola, de los Florentines y del Castillo. Las hoyas son pequeñas depresiones en el relieve que suelen tener lagunas endorreicas en el fondo, debido a que, por las pocas precipitaciones, el agua no tiene fuerza para salir de las hoyas.

