

#### 4) AZAILA-SALADA DE AZAILA-AZAILA:






**Elementos de interés:** cabezo de Alcalá, iglesia de Azaila, salada de Azaila y Hoya del Castillo.





**Dificultad:** baja.

**Recomendaciones:** llevar agua y en verano evitar las horas centrales del día.

**Recorrido en BTT:** Una hora aproximadamente.

MIDE:

 Duración	1 h 42 min
 Desnivel de subida	52 m
 Desnivel de bajada	52 m
 Distancia horizontal	8 km
 Tipo de recorrido	Circular
	Todo el año

 1	Severidad del medio natural
 2	Orientación en el itinerario
 1	Dificultad en el desplazamiento
 2	Cantidad de esfuerzo necesario

**Comentario:** Esta ruta nos lleva desde Azaila hasta la salada del mismo nombre para luego volver al pueblo. Es un recorrido circular que circula por una pista hacia el sur-oeste para después girar bruscamente hacia la izquierda y llegar junto al desvío de la salada. Una vez visitada, volvemos a la pista y continuamos por un camino paralelo a la carretera N-232, que nos llevará directamente a la localidad de Azaila, comienzo y final de nuestra ruta.

Lugares de interés:

**-CABEZO DE ALCALÁ:** Se trata de un gran poblado de época ibérica, situado en un cerro amesetado, en una posición estratégica. Son los restos de una ciudad ibérica perfectamente romanizada. Aunque hay restos anteriores, la mayor parte de lo que hoy podemos ver es del siglo III a. C. En esta antigua ciudad encontraremos el trazado de las calles adoquinadas, un aljibe, los restos del templo, las termas, además de los restos de las viviendas. Dos restos más son la necrópolis ibérica y la “Calle de los Vinicultores”, fuera de la ciudad, con estancias con balsetas de arcilla utilizadas para almacenar el vino. Ya dentro del pueblo de Azaila se encuentra el Centro de Interpretación del Cabezo de Alcalá.

**-IGLESIA DE AZAILA:** Es una iglesia de nave única y con campanario a los pies, dedicada a la Virgen del Rocío. Es una obra del siglo XVII, de mampostería y ladrillo. Su portada se compone de un arco de medio punto y tiene una hornacina con la imagen de la Virgen. También en la fachada está el escudo de los Lanuza, a cuyo señorío perteneció Azaila durante algunos siglos. Algunos de los miembros de esta familia llegó a ser Justicia de Aragón.

**-SALADA DE AZAILA:** Se trata de una laguna salada temporal, rodeada por un mar de

cultivos cerealistas. Parte de su extensión se utiliza ocasionalmente para usos agrícolas. Sólo en épocas de grandes precipitaciones o tormentas llega a recoger algo de agua en su cubeta. Es entonces cuando puede albergar diversas especies de aves, tales como cigüeñuelas, grullas y otras acuáticas. Esa misma humedad hace germinar de entre la sal a sus plantas más singulares. También son valiosas las comunidades de plantas gipsícolas que se dan en sus márgenes. También hay reptiles, como la lagartija cenicienta y la culebra de escalera. Entre las aves destaca la avutarda, el cernícalo primilla, la ganga ortega y el chorlito carambolo. Está declarada LIC (Lugar de Interés Comunitario).

-HOYA DEL CASTILLO: Ocupa una extensión de unas 10 hectáreas, situada muy cerca de la Salada. Generalmente la hoya suele encontrarse seca, solo se llena ocasionalmente cuando se produce alguna precipitación importante y localizada. En el ámbito de la flora, además de los tamarices, podemos destacar la vegetación halófila y gipsófila habitual en este tipo de lagunas endorreicas. En cuanto a la fauna, es fácil encontrar en su entorno a la calandria, a la ganga ibérica o a la ganga ortega.

