

6) DEL SANTUARIO DE LA VIRGEN DE ARCOS A LAS TUMBAS MEDIEVALES:






Elementos de interés: Santuario de la Virgen de Arcos y desfiladeros del Río Martín.





Dificultad: Baja.

Recomendaciones: llevar agua y extremar la precaución el tramo que andemos por la carretera.

Recorrido en BTT: No.

MIDE:

	Duración	1 h 5 min
	Desnivel de subida	189 m
	Desnivel de bajada	199 m
	Distancia horizontal	2.24 km
	Tipo de recorrido	Travesía
		Todo el año

	2	Severidad del medio natural
	1	Orientación en el itinerario
	2	Dificultad en el desplazamiento
	2	Cantidad de esfuerzo necesario

Comentario: Salimos del Santuario de la Virgen de Arcos, donde podemos dejar el coche. En la primera curva que dibuja la carretera nace una pista a nuestra derecha a través de la cual bordeamos el cerro que tenemos de frente, yendo a parar a la carretera. Nos adentramos en el término municipal de Ariño, en la vecina comarca de Andorra-Sierra de Arcos, para buscar el puente colgante que cruza el río Martín y que permitirá ubicarnos sobre la ladera de la Sierra de Arcos, en la margen derecha del río Martín. Siguiendo las indicaciones y los mojones estratégicamente situados, ascenderemos el cerro hasta tomar una trocha principal que nos lleve definitivamente a las tumbas medievales de la Sierra de Arcos (Ariño).

Lugares de interés:

-SANTUARIO DE LA VIRGEN DE ARCOS: Impresionante edificio ubicado sobre un espolón rocoso, es una construcción barroca del siglo XVII. Además de la iglesia el santuario se completa con hospedería y edificios diversos que se van acomodando a lo abrupto del terreno conformando un conjunto arquitectónico muy notable. Es un conocido lugar de peregrinación y el santuario mariano más importante de la comarca. Estaba vinculado al desaparecido pueblo de Arcos y perteneció a la mitra zaragozana. El santuario se halla en un lugar de gran valor ecológico, paisajístico y espiritual. A él van en romería los vecinos de Albalate y de Ariño el lunes de Cuasimodo y el día del Rosario.

-DEFILADEROS DEL RÍO MARTÍN: El río Martín, en su discurrir entre las sierras

del Sistema Ibérico y el río Ebro, atraviesa diversas serranías en las cuales ha excavado profundos desfiladeros. Dichos cañones albergan una rica fauna y flora que aquí encuentra refugio. Hay que destacar diversas especies, como el buitre leonado, que cuenta con centenares de parejas reproductoras. También están presentes el alimoche y la muy escasa águila-azor perdicera. Asimismo, encontramos zonas esteparias de gran valor ornitológico, con especies como la alondra ricotí. Uno de estos desfiladeros son Los Estrechos. Esta protección (ZEPA) afecta a varios pueblos de la comarca: Albalate, Híjar y Urrea de Gaén.

