

#### 4) RUTA DE LOS ESTRECHOS DE ALBALATE:






**Elementos de interés:** Central Hidroeléctrica Rivera, Pinturas Rupestres, Parque Cultural del Río Martín y Desfiladeros del río Martín.





**Dificultad:** Media.

**Recomendaciones:** Llevar agua, en verano evitar las horas centrales del día y aumentar la precaución cuando la senda discurra por cortados rocosos.

**Recorrido en BTT:** No.

MIDE:

	Duración	3 h 28 min
	Desnivel de subida	634 m
	Desnivel de bajada	661 m
	Distancia horizontal	6.32 km
	Tipo de recorrido	Travesía
	Todo el año	

	2	Severidad del medio natural
	1	Orientación en el itinerario
	2	Dificultad en el desplazamiento
	3	Cantidad de esfuerzo necesario

Comentario: La ruta, situada muy cerca de Albalate del Arzobispo, en la Comarca del Bajo Martín, es una de las muchas que atraviesan el Parque Cultural del Río Martín, siendo una de las más conocidas. Comienza en un aparcamiento junto al Puente del Batán, en la carretera que une Albalate con Ariño. Allí se inicia la ruta que en unos veinte minutos lleva hasta la cueva de los Grabados. Se pasa por el primer mirador de los muchos que hay en esta ruta y se llega a una zona de recreo. Enseguida se llega a una pasarela, único momento en el que se puede cruzar a la otra parte del río, que nos lleva a la parte más aérea del recorrido, donde se empieza a incluir el canal de aguas de la Central Rivera. Para la construcción de la central y del canal se abrió esta senda que era la que utilizaban los obreros. Se va ascendiendo poco a poco y el sendero se va haciendo cada vez más sinuoso y las vistas cada vez son más impresionantes. Como el sendero es cada vez más estrecho y empinado se han colocado unas sirgas y unas escaleras para aumentar la seguridad y facilitar la circulación. Poco después se alcanza la cima del cerro, donde hay una mesa interpretativa en la que se explican las pinturas rupestres de una cueva cercana. Siguiendo el mismo camino del canal se llega a un cruce de caminos. Uno llega al final del canal, es decir, a la Central Hidroeléctrica Rivera y el otro es por el que sigue la ruta. Este segundo camino sigue por la margen derecha de los estrechos y, poco a poco, deja atrás el río Martín, llegando al final de la ruta, a un parking al que se accede por una pista que sale a la carretera que une Albalate con Ariño.

Puntos de Interés:

-CENTRAL HIDROELÉCTRICA RIVERA: La caída de agua de más de 33 metros por el estrechamiento natural de un canal de casi cuatro kilómetros motivaron en 1904 la construcción

de esta central. El agua cae por una tubería que termina en la central. El edificio aún dispone de la maquinaria original y funciona. Esta central ostenta entre otros honores ser la tercera más antigua de Aragón y el de haber repartido luz entre poblaciones tan distantes como Azuara, Letux, Quinto, Mediana, Escatrón o Andorra. El enorme tubo que alimenta sus turbinas tiene un sobrado de agua en forma de espectacular cascada que se precipita a una piscina natural.

-PINTURAS RUPESTRES: A lo largo de toda la ruta nos encontramos con varios abrigos con pinturas rupestres de arte levantino, declaradas Patrimonio de la Humanidad. La razón de que en este lugar se concentren tantos ejemplos es que el río Martín forma unos espectaculares estrechos a los que sólo se accede desde los extremos, lo que lo convierte en un ventajoso cazadero. Están divididas en dos zonas principales: Los Estrechos y Los Chaparros. Los tipos varían desde el esquemático al levantino pasando por el seminaturalista. Estas pinturas tienen una antigüedad que varía entre 8.000 y 4.000 años.

-LIC PARQUE CULTURAL DEL RÍO MARTÍN: protección LIC que abarca el mismo territorio que el Parque Cultural. Es un importante espacio natural que abarca buena parte de los estrechos del río Martín y diversas alineaciones montañosas que lo atraviesan. La vegetación dominante está compuesta por el pino carrasco y su cortejo florístico, como el enebro, la coscoja y otras en las partes más elevadas. En las zonas más bajas hallamos formaciones esteparias de gran valor y bosques de ribera a lo largo del río. Entre la fauna hay que nombrar a la cada vez más abundante cabra montés y las importantes poblaciones de rapaces rupícolas que crían en los acantilados de la zona.

-DESFILADEROS DEL RÍO MARTÍN: El río Martín, en su discurrir entre las sierras del Sistema Ibérico y el río Ebro, atraviesa diversas serranías en las cuales ha excavado profundos desfiladeros. Dichos cañones albergan una rica fauna y flora que aquí encuentra refugio. Hay que destacar diversas especies, como el buitre leonado, que cuenta con centenares de parejas reproductoras. También están presentes el alimoche y la muy escasa águila-azor perdicera. Asimismo, encontramos zonas esteparias de gran valor ornitológico, con especies como la alondra ricotí. Uno de estos desfiladeros son Los Estrechos. Esta protección (ZEPA) afecta a varios pueblos de la comarca: Albalate, Híjar y Urrea de Gaén.

Huso 30: X: 705818

Y: 4549952

Huso 31: X: 201716

Y: 4553136

